Образец по чл. 53, ал. 5 от НСГ

Изготвил: инж. Светла Генева
гл. инженер при ДГС Момчилград.
/име, фамилия,/ подпис: .....
дата: 09.04.2019 г.
№ и дата на удостоверението за упражняване на лесовъдска практика: **4938/28.11.2011 г.**

Одобрил: инж. Илия Минчев
Директор на ДГС Момчилград
име, фамилия,/ подпис: .....
дата:.....г.,
№ и дата на удостоверението за упражняване на лесовъдска практика: **7345/26.07.2012 г.**

ТЕХНОЛОГИЧЕН ПЛАН № ....

За добив на дървесина от отдел.....17.....подотдел.....Г.....
На ТП „ДГС МОМЧИЛГРАД „ */попълва се само за държавни гори/*
Община .....ДЖЕБЕЛ.....; Землище .....ЦЪРКВИЦА.....;
имот с (кадастрален идентификатор/КВС) №....., */попълва се само за недържавни гори/*

I. Схема за добива на дървесина от насаждението

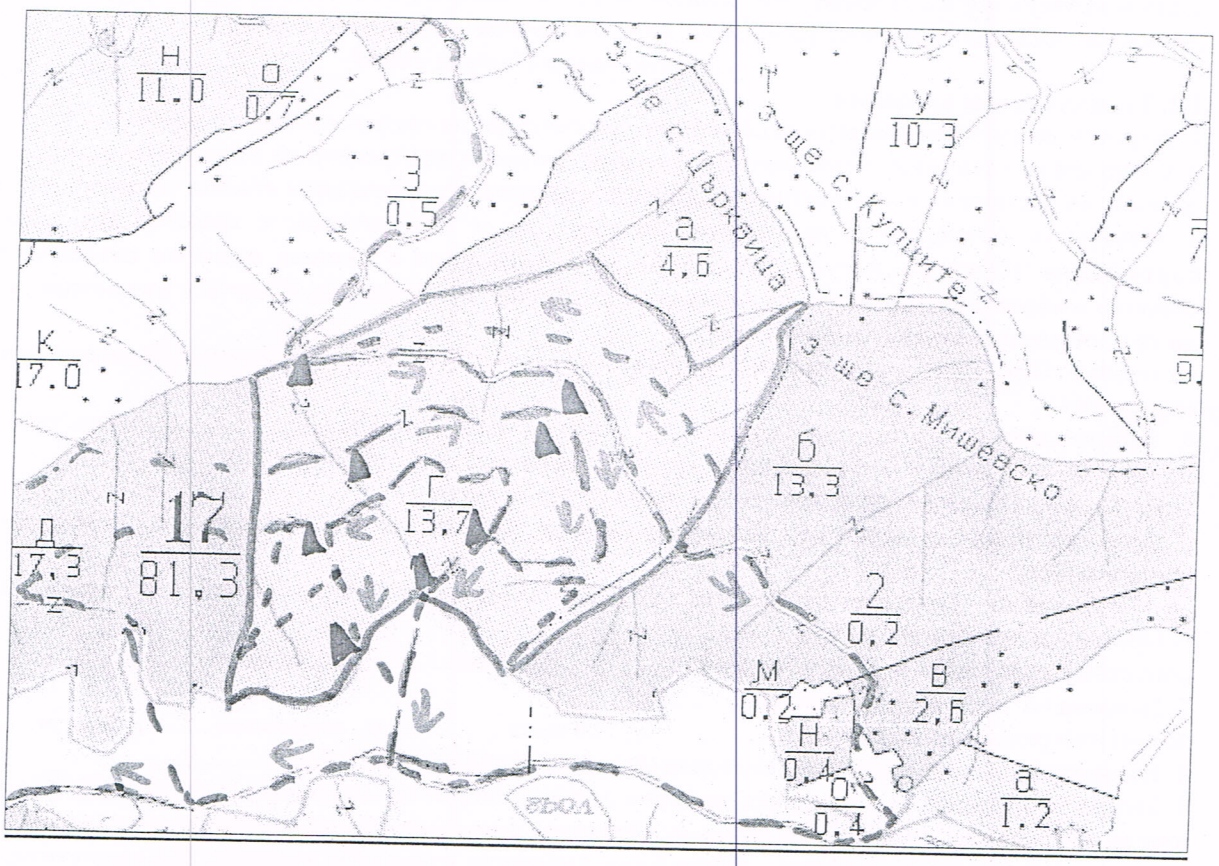

Легенда:

- ±±±± проектирани коларски вр. извозни пътища
- - - - - - съществуващи извозни пътища
- ======= съществуващ автомобилен път
- ^^^^^^^ технологична просека
- Граница на подотдела
- Друг вид собственост
- проектирани тракторни вр. извозни пътища
- временен склад
- xxxxxx трасе на въжена линия
- =+=+=+= проектиран автомобилен път
- посока на извоз
- .....

На схемата задължително се нанасят контурите на насаждението/имота, съществуващите и проектирани временни горски пътища, технологичните просеки, просеките за въжени линии, извозни пътища, временни складове както и връзката им със съществуващата автомобилна пътна мрежа.

II. Характеристика на насаждението

1. Вид на сечта - .....**постепенно- котловинна**...../ интензивност 20 %
Втори вид сеч .....**техническа**...../ интензивност 100.%
2. Площ на подотдела **...13,7...** ха Размер на сечището **...13,7..** ха
3. Състав по план/програма .....**здб 10**....., действителен .....**здб 10**.....
5. Запас на 1 ха: с клони - 98.куб.м/ха , без клони – 90 куб. м/ха.
6. Среден наклон на терена - ...28...градуса.
7. Очакван добив от маркираната дървесина – **....261.....** лежаща маса, куб.м.

дърв. вид категория					дърв. вид категория	здб						
едра					дребна							
средна					дърва	261					вър-шина	

8. Наличие и характеристика на подраста преди сечта (състав, възраст, средна височина, % на покритие)
Наличен подраст в насаждение с участие здб 10 сем. възраст 5 год., пълнота 0,3, височина 0,5 м
9. Средно извозно разстояние .....150.....;
10. Други характеристики на насаждението (*токовища, сватбовища, надлесни дървета, сервитути, защитени територии, Натура 2000, защитени видове описани в доклада за гори с висока консервационна стойност, мъртва дървесина, вододайни зони, биологично разнообразие и др.)*

не попада в Натура 20000

III. Технологични указания

1. Дървесината в насаждението да се добива при спазване на технологичната схема по т. I
2. Сечта ще се извършва с (моторен трион, ръчно, машини; кастренето на отсечените стъбла се извършва: в сечище, на временен склад) **моторен трион; кастренето на отсечените стъбла се извършва в сечището.**
3. Извозът от сечището до временните складове ще се осъществява: **с трактор тип „Универсал“ на сортименти. Придърпването с лебедката да се извършва с тънкия край на стъблата напред. При обратен наклон, дървесината да се извозва с дебелия край напред. Където е възможно , извозът може да се извършва и с животинска тяга**
на (цели стъбла, дълги/къси секции, сортименти, чипс и др.; с влачене по терена, изцяло натоварени) **на сортименти.**
4. Проектирани нови горски автомобилни пътища съгласно Наредба 5 за строителството в горските територии без промяна на предназначението им: дължина .....м, широчина .....м.
5. Изграждане и ремонт на временни извозни горски пътища:
5.1 Тракторни – допустимо разстояние между тях ..60...м (не по-малко от 40 м), дължина 700 м, широчина 4 м.
5.2 Коларски - разстояние между тях.....м (не по-малко от 40 м), дължина .....м, широчина ... м
6. Просеки за въжени линии: ..... бр.
допустимо разстояние между просеките ..... м., дължина ..... м., широчина ..... м.
7. Направа на технологични просеки .....бр.
допустимо разстояние между тях .....м., дължина .....м, широчина ..... м.
8. Изграждане на нови временни складове (бр.,площ в ха) - .....8 бр.....
9. Мерки за опазване на оставащите на корен дървета, подраста, младиняка и почвата .**Да не се прави извоз при много влажна почва с цел да не се образуват коловози. Да не се използват стоящи дървета с цел придърпване на сортиментите, които биха наранили стоящите дървета. На дърветата, които могат да се засегнат от придърпваните дървета да се слагат предпазни коруби от гуми или дъски.**
10. Начини за почистване на сечището. **Разхвърляне на отпадъците по цялото сечище**
11. Други указания: **Да се спазват разпоредбите на ЗГ и подзаконовите актове по прилагането му. Да се поставят табели по Образец по чл. 29, ал. 1 от Наредбата за контрола и опазването на горските територии от лицето на чието име е издадено позволителното за сеч. Обозначителната табела да се постави преди започването на сечта и да се премахне след подписване на констативния протокол за освидетелстване на сечището.**
Да се изнасят битовите отпадъци от сечището извън горските територии на определените за това места.
12. Всички операции по подготвителните и основните работи да се извършват съгласно изискванията на Правилника за здравословни и безопасни условия на труд в горите и правилата за противопожарна безопасност в горите.

ЗАПОЗНАТ с технологичния план: ...../попълва се след издаването на позволителното за сеч/

Лицето по чл. 108, ал. 2 от ЗГ, на което е издадено позволително за сеч № .....
.....
/ трите имена, подпис, дата - /

№ и дата на удостоверението за упражняване на лесовъдска практика: .....

Изготвил: инж. Светла Тенева
гл. инженер при ДГС Момчилград.
/име, фамилия,/ подпис:.....
дата:09.04.2019г.
№ и дата на удостоверението за упражняване на лесовъдска практика:**4938/28.11.2011 г.**

Одобрил: инж. Илия Минчев
Директор на ДГС Момчилград
име, фамилия,/ подпис:.....
дата:.....г.,
№ и дата на удостоверението за упражняване на лесовъдска практика: **7345/26.07.2012 г.**

ТЕХНОЛОГИЧЕН ПЛАН № ....

За добив на дървесина от отдел.....18.....подотдел.....Е.....
На ТП „ДГС МОМЧИЛГРАД „ */попълва се само за държавни гори/*
Община .....ДЖЕБЕЛ.....; Землище .....ЦЪРКВИЦА.....;
имот с (кадастрален идентификатор/КВС) №....., */попълва се само за недържавни гори/*

I. Схема за добива на дървесина от насаждението

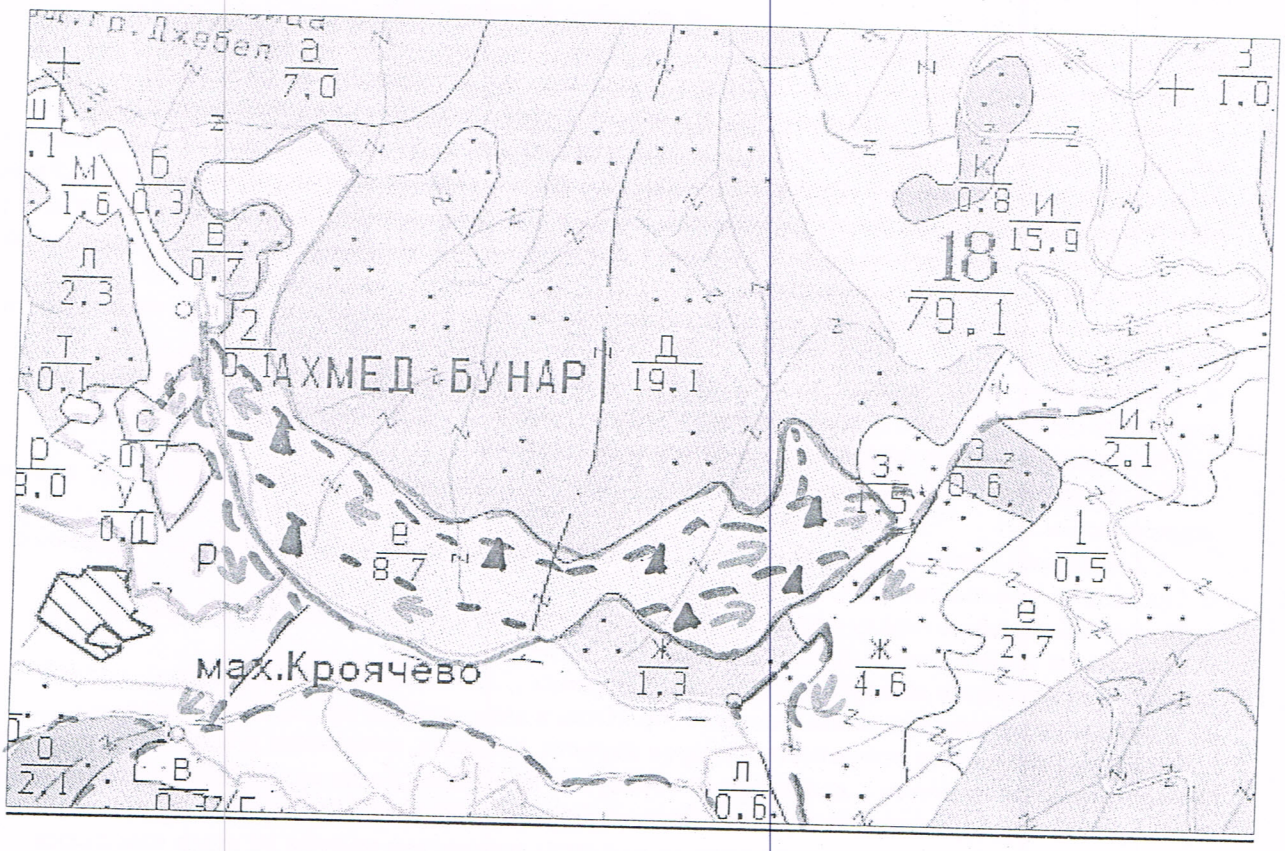

Легенда:

- проектирани коларски вр. извозни пътища
- съществуващи извозни пътища
- съществуващ автомобилен път
- технологична просека
- Граница на подотдела
- Друг вид собственост
- проектирани тракторни вр. извозни пътища
- временен склад
- трасе на въжена линия
- проектиран автомобилен път
- посока на извоз
- .....

На схемата задължително се нанасят контурите на насаждението/имота, съществуващите и проектирани временни горски пътища, технологичните просеки, просеките за въжени линии, извозни пътища, временни складове както и връзката им със съществуващата автомобилна пътна мрежа.

II. Характеристика на насаждението

4. Вид на сечта - .....**постепенно- котловинна**...../ интензивност 20 %
Втори вид сеч .....**техническа**...../ интензивност 100.%
5. Площ на подотдела **...8,7...** ха Размер на сечището **...8,7..** ха
6. Състав по план/програма .....**здб 10**....., действителен .....**здб 9 бк 1**.....
5. Запас на 1 ха: с клони - 93.куб.м/ха , без клони – 85 куб. м/ха.
6. Среден наклон на терена - ...24...градуса.
7. Очакван добив от маркираната дървесина – **....226.....** лежаща маса, куб.м.

дърв. вид категория					дърв. вид категория	здб	бк				
едра					дребна					вър-шина	
средна					дърва	219	7				

8. Наличие и характеристика на подраста преди сечта (състав, възраст, средна височина, % на покритие)
Наличен подраст в насаждение с участие здб 10 сем. възраст 3 год., пълнота 0,4, височина 0,3 м
9. Средно извозно разстояние .....200 м.....;
10. Други характеристики на насаждението (*токовища, сватбовища, надлесни дървета, сервитути, защитени територии, Натура 2000, защитени видове описани в доклада за гори с висока консервационна стойност, мъртва дървесина, вододайни зони, биологично разнообразие и др.).*

не попада в Натура 2000

III. Технологични указания

1. Дървесината в насаждението да се добива при спазване на технологичната схема по т. I
2. Сечта ще се извършва с (моторен трион, ръчно, машини; кастренето на отсечените стъбла се извършва в сечище, на временен склад) **моторен трион; кастренето на отсечените стъбла се извършва в сечище**
3. Извозът от сечището до временните складове ще се осъществява: **с трактор тип „Универсал“ на сортименти. Придърпването с лебедката да се извършва с тънкия край на стъблата напред. При обратен наклон, дървесината да се извозва с дебелия край напред.Където е възможно , извозът може да се извършва и с животинска тяга**
на (цели стъбла, дълги/къси секции, сортименти, чипс и др.; с влачене по терена, изцяло натоварени) **на сортименти.**
4. Проектирани нови горски автомобилни пътища съгласно Наредба 5 за строителството в горските територии без промяна на предназначението им: дължина .....м. широчина .....м.
5. Изграждане и ремонт на временни извозни горски пътища:
5.1 Тракторни – допустимо разстояние между тях ...60.....м (не по-малко от 40 м), дължина 1100 м, широчина 4 м.
5.2 Коларски - разстояние между тях.....м (не по-малко от 40 м), дължина .....м, широчина ... м
6. Просеки за въжени линии: ..... бр.
допустимо разстояние между просеките ..... м., дължина ..... м., широчина ..... м.
7. Направа на технологични просеки .....бр.
допустимо разстояние между тях .....м., дължина .....м., широчина ..... м.
8. Изграждане на нови временни складове (бр.,площ в ха) - .....7 бр.....
9. Мерки за опазване на оставащите на корен дървета, подраста, младиняка и почвата .**Да не се прави при много влажна почва с цел да не се образуват коловози. Да не се използват стоящи дървета с цел придърпване на сортиментите, които биха наранили стоящите дървета.На дърветата, които могат да се засегнат от придърпваните дървета да се слагат предпазни коруби от гуми или дъски.**
10. Начини за почистване на сечището.
Разхвърляне на отпадъците по цялото сечище
11. Други указания: **Да се спазват разпоредбите на ЗГ и подзаконовите актове по прилагането му. Да се поставят табели по Образец по чл. 29, ал. 1 от Наредбата за контрола и опазването на горските територии от лицето на чието име е издадено позволителното за сеч. Обозначителната табела да се постави преди започването на сечта и да се премахне след подписване на констативния протокол за освидетелстване на сечището.**
Да се изнасят битовите отпадъци от сечището извън горските територии на определените за това места.
12. Всички операции по подготвителните и основните работи да се извършват съгласно изискванията на Правилника за здравословни и безопасни условия на труд в горите и правилата за противопожарна безопасност в горите.
ЗАПОЗНАТ с технологичния план: ...../попълва се след издаването на позволителното за сеч/
Лицето по чл. 108, ал. 2 от ЗГ, на което е издадено позволително за сеч № .....
.....
/ трите имена, подпис, дата - /
№ и дата на удостоверението за упражняване на лесовъдска практика: .....

Изготвил: инж. Светла Тенева
гл. инженер при ДГС Момчилград.
/име, фамилия,/ подпис: .....
дата: 29.04.2016 г.
№ и дата на удостоверението за упражняване на лесовъдска практика: **4938/28.11.2011 г.**

Одобрил: инж. Илия Минчев
Директор на ДГС Момчилград
име, фамилия,/ подпис: Минчев
дата:.....г.,
№ и дата на удостоверението за упражняване на лесовъдска практика: **7345/26.07.2012 г.**

ТЕХНОЛОГИЧЕН ПЛАН № ....

За добив на дървесина от отдел.....**18**.....подотдел.....**И**.....
На ТП „ДГС МОМЧИЛГРАД „ */попълва се само за държавни гори/*
Община .....ДЖЕБЕЛ.....; Землище .....ЦЪРКВИЦА.....;
имот с (кадастрален идентификатор/КВС) №....., */попълва се само за недържавни гори/*

I. Схема за добива на дървесина от насаждението

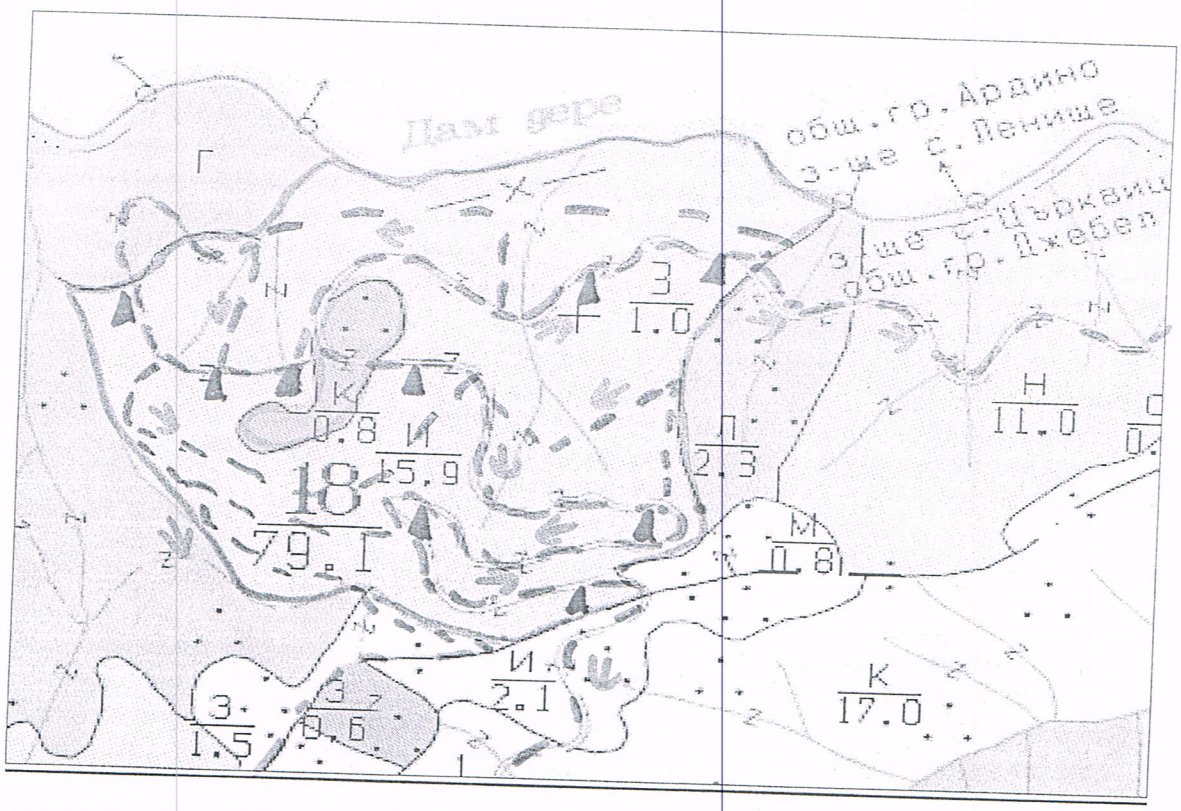

Легенда:

- проектирани коларски вр. извозни пътища
- съществуващи извозни пътища
- съществуващ автомобилен път
- технологична просека
- Граница на подотдела
- Друг вид собственост
- проектирани тракторни вр. извозни пътища
- временен склад
- трасе на въжена линия
- проектиран автомобилен път
- посока на извоз
- .....

На схемата задължително се нанасят контурите на насаждението/имота, съществуващите и проектирани временни горски пътища, технологичните просеки, просеките за въжени линии, извозни пътища, временни складове както и връзката им със съществуващата автомобилна пътна мрежа.

II. Характеристика на насаждението

7.Вид на сечта - .....**постепенно- котловинна**...../ интензивност 20 %
Втори вид сеч .....**техническа**...../ интензивност 100.%
8.Площ на подотдела **...15,9...** ха Размер на сечището **...15,9..** ха
9. Състав по план/програма .....**здб 7 бк 3**....., действителен .....**здб 7 бк 3**.....
5. Запас на 1 ха: с клони - **160**.куб.м/ха , без клони – **145** куб. м/ха.
6. Среден наклон на терена - ...**27**...градуса.
7. Очакван добив от маркираната дървесина – **....496.....** лежаща маса, куб.м.

дърв. вид категория					дърв. вид категория	здб	бк				
едра					дребна						
средна					дърва	264	232			вър-шина	

8.Наличие и характеристика на подраста преди сечта (състав, възраст, средна височина, % на покритие)
Наличен подраст в насаждение с участие здб 10 сем. възраст 2 год., пълнота 0,6, височина 0,3 м
9. Средно извозно разстояние .....**250**.....;
10. Други характеристики на насаждението (*токовища, сватбовища, надлесни дървета, сервитути, защитени територии, Натура 2000, защитени видове описани в доклада за гори с висока консервационна стойност, мъртва дървесина, вододайни зони, биологично разнообразие и др.)*

не попада в Натура 2000

III. Технологични указания

1. Дървесината в насаждението да се добива при спазване на технологичната схема по т. I
2. Сечта ще се извършва с (моторен трион, ръчно, машини; кастренето на отсечените стъбла се извършва в сечище, на временен склад) **моторен трион; кастренето на отсечените стъбла се извършва в сечище**
3. Извозът от сечището до временните складове ще се осъществява: **с трактор тип „Универсал" на сортименти. Придърпването с лебедката да се извършва с тънкия край на стъблата напред. При обратен наклон, дървесината да се извозва с дебелия край напред.Където е възможно , извозът може да се извършва и с животинска тяга**
на (цели стъбла, дълги/къси секции, сортименти, чипс и др.; с влачене по терена, изцяло натоварени) **на сортименти.**
4. Проектирани нови горски автомобилни пътища съгласно Наредба 5 за строителството в горските територии без промяна на предназначението им: дължина .....м. широчина .....м.
5. Изграждане и ремонт на временни извозни горски пътища:
   5.1 Тракторни – допустимо разстояние между тях ....60.....м (не по-малко от 40 м), дължина **1200** м, широчина 4 м.
   5.2 Коларски - разстояние между тях.....м (не по-малко от 40 м), дължина .....м, широчина ... м
6. Просеки за въжени линии: ..... бр.
допустимо разстояние между просеките ..... м., дължина ..... м., широчина ..... м.
7. Направа на технологични просеки .....бр.
допустимо разстояние между тях .....м., дължина .....м., широчина ..... м.
8. Изграждане на нови временни складове (бр.,площ в ха) - ...9 броя.....
9. Мерки за опазване на оставащите на корен дървета, подраста, младиняка и почвата .**Да не се прави из при много влажна почва с цел да не се образуват коловози. Да не се използват стоящи дървета с цел придърпване на сортиментите, които биха наранили стоящите дървета.На дърветата, които могат да се засегнат от придърпваните дървета да се слагат предпазни коруби от гуми или дъски.**
10. Начини за почистване на сечището.
Разхвърляне на отпадъците по цялото сечище
11. Други указания: **Да се спазват разпоредбите на ЗГ и подзаконовите актове по прилагането му. Да се поставят табели по Образец по чл. 29, ал. 1 от Наредбата за контрола и опазването на горските територии от лицето на чието име е издадено позволителното за сеч. Обозначителната табела да се постави преди започването на сечта и да се премахне след подписване на констативния протокол за освидетелстване на сечището.**
Да се изнасят битовите отпадъци от сечището извън горските територии на определените за това места.
12. Всички операции по подготвителните и основните работи да се извършват съгласно изискванията на Правилника за здравословни и безопасни условия на труд в горите и правилата за противопожарна безопасност в горите.

ЗАПОЗНАТ с технологичния план: ...../попълва се след издаването на позволителното за сеч/

Лицето по чл. 108, ал. 2 от ЗГ, на което е издадено позволително за сеч № .....
.....
/ трите имена, подпис, дата - /
№ и дата на удостоверението за упражняване на лесовъдска практика: .....